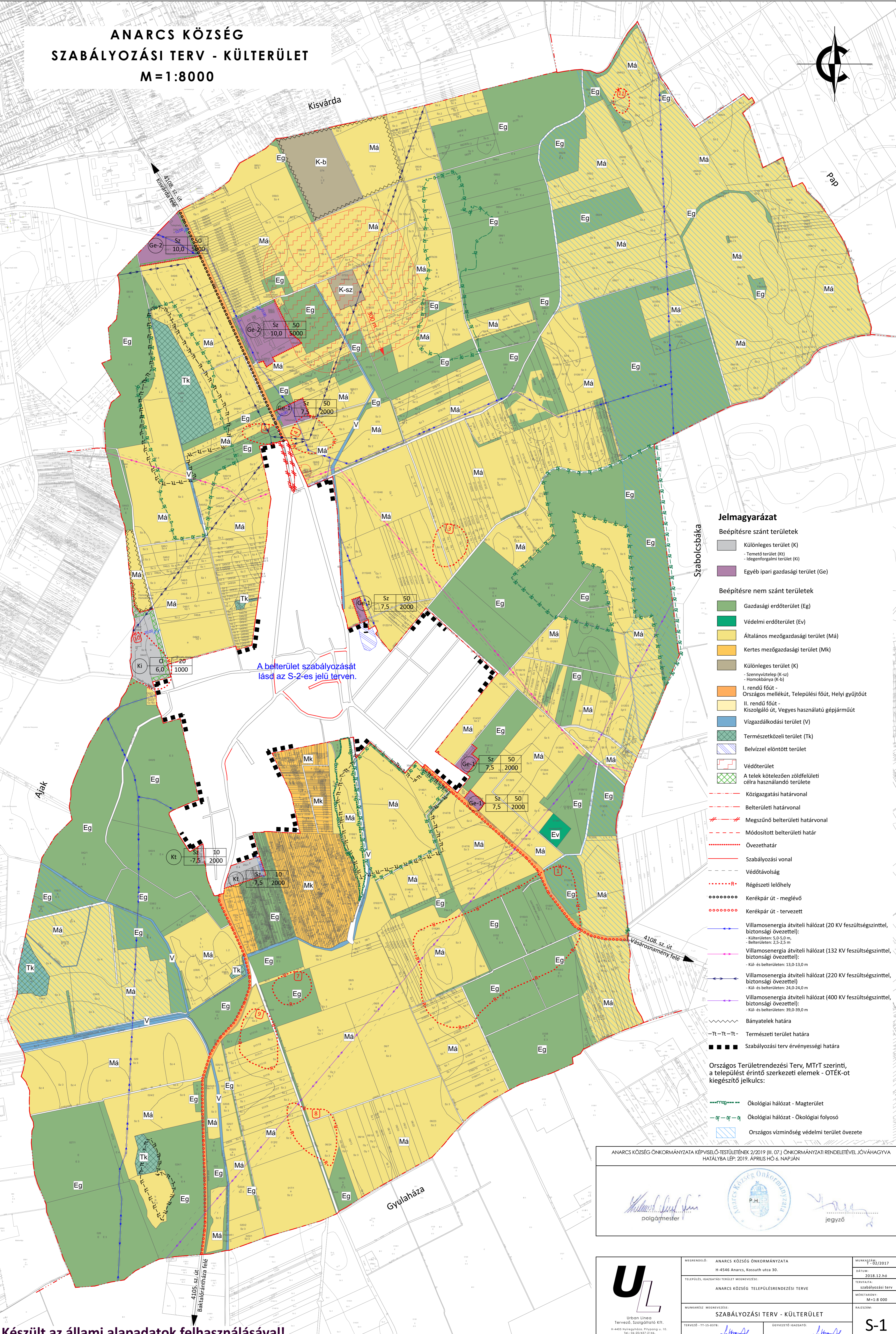



ANARCS KÖZSÉG SZABÁLYOZÁSI TERV - KÜLTERÜLET M=1:8000



A belterület szabályozását lásd az S-2-es jelű tervben.




Jelmagyarázat

- Beépítésre szánt területek**
- Különleges terület (K)
 - Temető terület (Kt)
 - Idegenforgalmi terület (Ki)
 - Egyéb ipari gazdasági terület (Ge)
- Beépítésre nem szánt területek**
- Gazdasági erdőterület (Eg)
 - Védelmi erdőterület (Ev)
 - Általános mezőgazdasági terület (Má)
 - Kertes mezőgazdasági terület (Mk)
 - Különleges terület (K)
 - Szennytelep (K-sz)
 - Homokbánya (K-b)
 - I. rendű főtér - Országos mellékút, Települési főtér, Helyi gyűjtőtér
 - II. rendű főtér - Kiszolgáló út, Vegyes használatú gépjárműút
 - Vizgazdálkodási terület (V)
 - Természetközeli terület (Tk)
 - Belvízzel elöntött terület
 - Védőterület
 - A telek közeleiben zöldfelületi célra használandó területe
- Határvonalak**
- Közigazgatási határvonal
 - Belterületi határvonal
 - Megszűnő belterületi határvonal
 - Módosított belterületi határ
 - Övezethatár
 - Szabályozási vonal
 - Védőtávolság
 - Régészeti lelőhely
 - Kerékpár út - meglévő
 - Kerékpár út - tervezett
- Villamosenergia-átviteli hálózatok**
- Villamosenergia-átviteli hálózat (20 KV feszültség szinttel, biztonsági övezettel):
 - külterületen: 5,0-5,0 m
 - belterületen: 2,5-2,5 m
 - Villamosenergia-átviteli hálózat (132 KV feszültség szinttel, biztonsági övezettel):
 - kül- és belterületen: 13,0-13,0 m
 - Villamosenergia-átviteli hálózat (220 KV feszültség szinttel, biztonsági övezettel):
 - kül- és belterületen: 24,0-24,0 m
 - Villamosenergia-átviteli hálózat (400 KV feszültség szinttel, biztonsági övezettel):
 - kül- és belterületen: 39,0-39,0 m
- Építészeti és természeti határok**
- Bányatelek határa
 - Természeti terület határa
 - Szabályozási terv érvényességi határa
- Országos Területrendezési Terv, MTRT szerinti, a települést érintő szerkezeti elemek - OTÉK-ot kiegészítő jelkucs:**
- Ökológiai hálózat - Magterület
 - Ökológiai hálózat - Ökológiai folyosó
 - Országos vízminőség védelmi terület övezete

ANARCS KÖZSÉG ÖNKORMÁNYZATA KÉPVISELŐ-TESTÜLETÉNEK 2/2019 (III. 07.) ÖNKORMÁNYZATI RENDELETÉVEL JÓVÁHAGYVA HATÁLYBA LÉP: 2019. ÁPRILIS HÓ 6. NAPJÁN

 polgármester

 jegyző

 Urban Linea Tervező, Szolgáltató Kft. H-4455 Nyíregyháza, Pilyong u. 10. Tel.: 54 203 407 / 2144 emil: lobbanicz.az@gmail.com	MUNKARÉSZ: ANARCS KÖZSÉG ÖNKORMÁNYZATA H-4546 Anarcs, Kossuth utca 30. TELEPÜLÉS- (SZABÁLYOZÁSI) TERÜLET MEGNEVEZÉSE: ANARCS KÖZSÉG TELEPÜLÉSENDEZÉSI TERVE MUNKARÉSZ MEGNEVEZÉSE: SZABÁLYOZÁSI TERV - KÜLTERÜLET TERVEZŐ: TT-15-4338  Labbanicz András	MUNKASZÁM: T-02/2017 DÁTUM: 2018.12.hó TERVAJÁT: szabályozási terv MÉRÉTKARÁNY: M=1:8 000 RAJZSZÁM: S-1
	ÖVEZETŐ IGAZGÁTO:  Labbanicz András	

Készült az állami alapadatok felhasználásával!